



LEI Nº 1.714 /2021
DE 07 DE JUNHO DE 2021

“Dispõe sobre denominação de vias públicas que especifica”.


JOSÉ LUIZ DE OLIVEIRA, no exercício do cargo de Prefeito Municipal de forma interina, no uso das atribuições que lhe são conferidas por Lei, faz saber que a Câmara Municipal aprovou e eu sanciono a seguinte Lei:

Artigo 1º - As Ruas do **Residencial Chácaras Manacás**, localizado no Bairro da Fazenda Velha, neste município, conforme mapa anexo, passam a denominar-se:

- Rua - 1 Alameda Manacás
- Rua - 2 Alameda Palmeiras
- Rua - 3 Alameda Ipês
- Rua - 4 Alameda Flamboyant
- Rua - 5 Alameda Acácias

Artigo 2º - Esta Lei entra em vigor na data de sua publicação, revogadas as disposições em contrário.

Pinhalzinho, 07 de junho de 2021.


José Luiz de Oliveira
Prefeito Municipal Interino

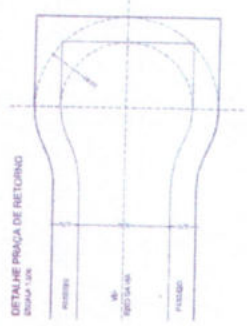
Publicado no Diário Oficial do Município no dia 11/06/2021-Edição 207/2021



1:4.000,000

LEGENDA

- Lote
- Rua
- Área de Proteção Perimetral
- Área de Proteção Perimetral
- Área de Proteção Perimetral
- Área de Proteção Perimetral



BENEDITO GOMES NETO

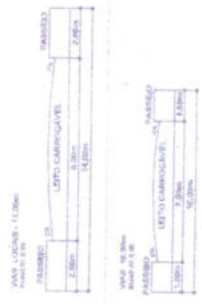
ANTONIO DONIZETE GOMES MOREIRA

Global

Item	Descrição	Quantidade	Valor Unitário (R\$)	Valor Total (R\$)
1
2
3
4
5
6
7
8
9
10
11
12
13
14
15
16
17
18
19
20
21
22
23
24
25
26
27
28
29
30
31
32
33
34
35
36
37
38
39
40
41
42
43
44
45
46
47
48
49
50
51
52
53
54
55
56
57
58
59
60
61
62
63
64
65
66
67
68
69
70
71
72
73
74
75
76
77
78
79
80
81
82
83
84
85
86
87
88
89
90
91
92
93
94
95
96
97
98
99
100

Área Total: 14.132,766 m²
 Área Útil: 11.000 m²
 Área de Proteção Perimetral: 3.132,766 m²

SEÇÃO TRANSVERSAL DAS VIAS
ESCALA 1:100



PROJETO URBANÍSTICO

FOLHA ÚNICA

PROJETO: RESIDENCIAL CHUJANAS MARICÁÇAS

PROPRIETÁRIO: ZANARDI EMPREENDIMENTOS IMOBILIÁRIOS LTDA.

LOCAL: ESTADUAL RUA DE ALAMEDA - 15114 - PALMAREINA - SP

DATA: 15/06/2018

SITUAÇÃO EM ESCALA

VOZ PLURIMA

DECLARAÇÃO

DECLARO QUE O PROJETO DE URBANIZAÇÃO DESTE LOTEAMENTO IMOBILIÁRIO NÃO VIOLARÁ AS DISPOSIÇÕES DO PLANO DE URBANIZAÇÃO DESTE MUNICÍPIO.

ÁREAS

Área Total	14.132,766 m ²
Área Útil	11.000 m ²
Área de Proteção Perimetral	3.132,766 m ²

PROJETADE

PROJETO DE URBANIZAÇÃO: BENEDITO GOMES NETO

PROJETADE

PROJETO DE URBANIZAÇÃO: BENEDITO GOMES NETO